

Чемпионат России по альпинизму высотный класс

Отчет о восхождении
команды ФАСиЛ г. Санкт-Петербурга
на вершину Tengkarong Roche (6500m.)
по канту Северо-Восточной стены
Маршрут “Война за любовь”
(первопрохождение)
Предлагается категория сложности 6А
(VI, 6b, A2)
Непал, сентябрь – октябрь 2013г.



г. Санкт-Петербург, 2013 г.

Паспорт восхождения:

1. Непал, район ледника Thyangbo.
2. Teng Kang Poche (6500m.) по канту Северо-Восточной стены.
3. Предлагается 6А к.с. (VI, 6b, A2), первопрохождение
4. Характер маршрута: комбинированный
5. Перепад высот 2000 м. (по альтиметру)
6. Протяженность маршрута: 3100м.
7. протяженность участков:
 - V кат. сл. - 980 м.
 - VI кат сл. - 940 м.
8. Средняя крутизна: 70°
9. Количество забитых «крючьев» на маршруте:
 - скальных – 343 шт.
 - закладных элементов – 377 шт.
 - шлямбурных крючьев – 35 шт.
 - ледобуров - 40 шт.
10. Ходовых часов команды: 175 часов, 18 дней
11. Лагеря (Camp):
 - 1-й на полке R1-R2
 - 2-й под карнизом R4-R5
 - 3-й на осыпной полке R6-R7
 - 4-й на осыпной полке R9-R10
 - 5-й на полке R12-R13
 - 6-й на стене R13-R14
 - 7-й на полочке R14-R15
 - 8-й на снежной перемычке R17-R18
 - 9-й на «тумбе» R20-R21Все ночовки в палатке (кроме Camp 6).
12. Руководитель: Коптева Марина Владимировна - МС
Участник: Петрова Анастасия Николаевна – МС
Чибиток Галина Владимировна - МС
Тренер: Тимошенко Татьяна Ивановна – МС
13. Выход на маршрут: 9:00, 22 сентября 2013
Выход на вершину: 01:20, 9 октября 2013
Возвращение в БЛ: 12:00, 10 октября 2013

Справка о районе:

Вершина Teng Kang Poche (Tengmoche) 6500 м находится совсем близко от Namche Bazar. 3 часа занимает трек до деревни Thame 3800м и еще полтора часа до Thengro 4350м. Место довольно редко.

Что касается получения пермита: еще пару лет назад вершина не требовала каких-то специальных дорогих разрешений и, потому, желающих попробовать свои силы было куда больше чем сейчас. Теперь же кроме стандартного пермита, необходимо оплатить услуги офицера связи, плюс его страховки, питание, проживание и авиабилеты, а также предоставить документы подтверждающие оплату услуг непальского туроператора. В итоге сумма получается внушительная и количество попыток резко поубавилось.

История прохождения:

Известно о двух успешных восхождениях на Teng Kang Poche. Одно из них – маршрут 2008 года по Северной стене. Авторы Ueli Steck and Simon Anthamatten. Checkmate (VI M7+ or M6 A0, 85 degrees, 2000m). Маршрут пройден в рекордно короткие сроки (чуть более 3х дней) в альпийском стиле.

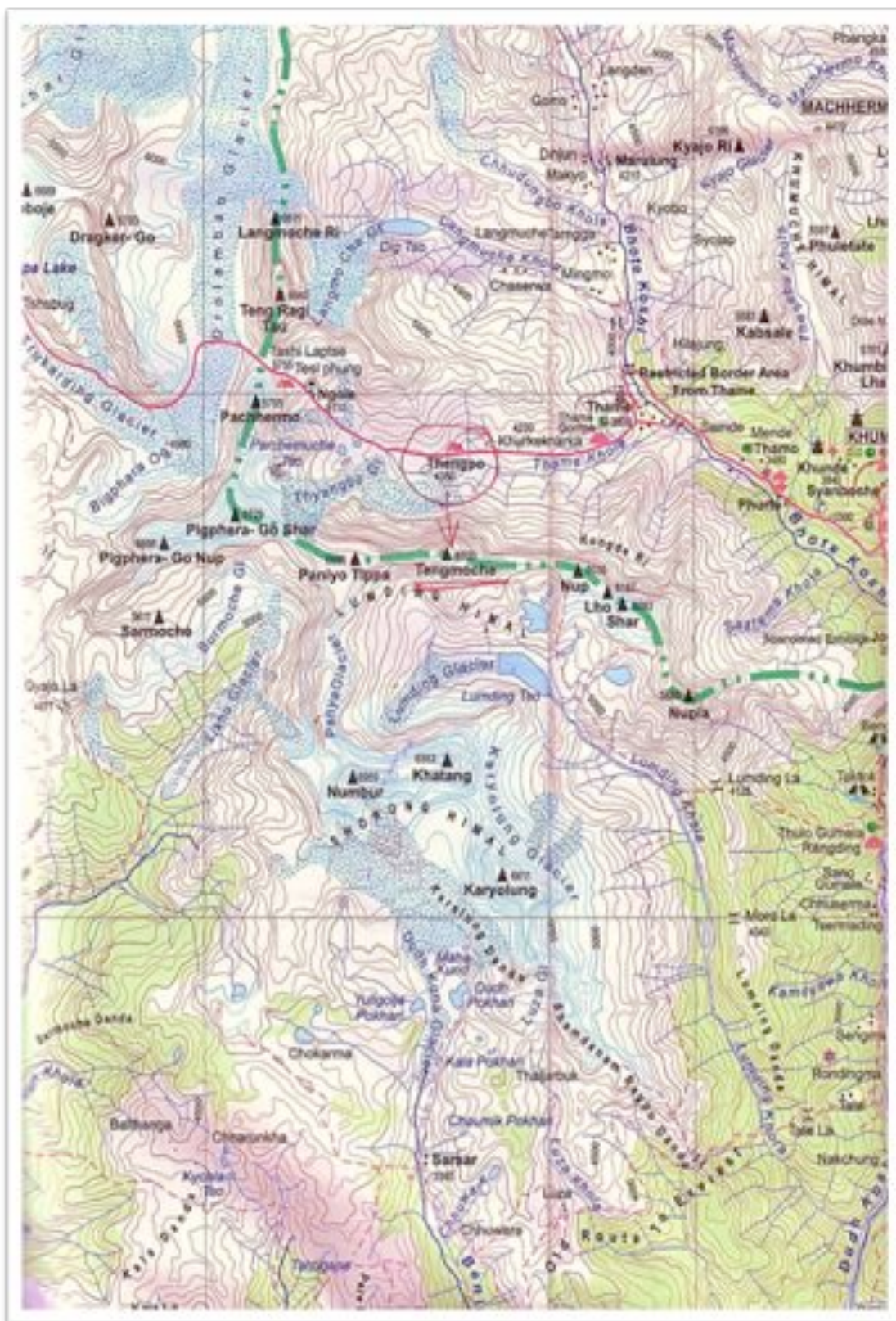


Второе восхождение не афишировано, и я услышала о нем от местных шерпов. Пару лет назад японская команда прошла маршрут по Северо-Восточной стене. Тоже альпийский стиль за довольно короткие сроки (около недели), но, по-видимому, ребята не смогли позволить себе оплатить пермит и решили вопрос между собой и горой без официоза.

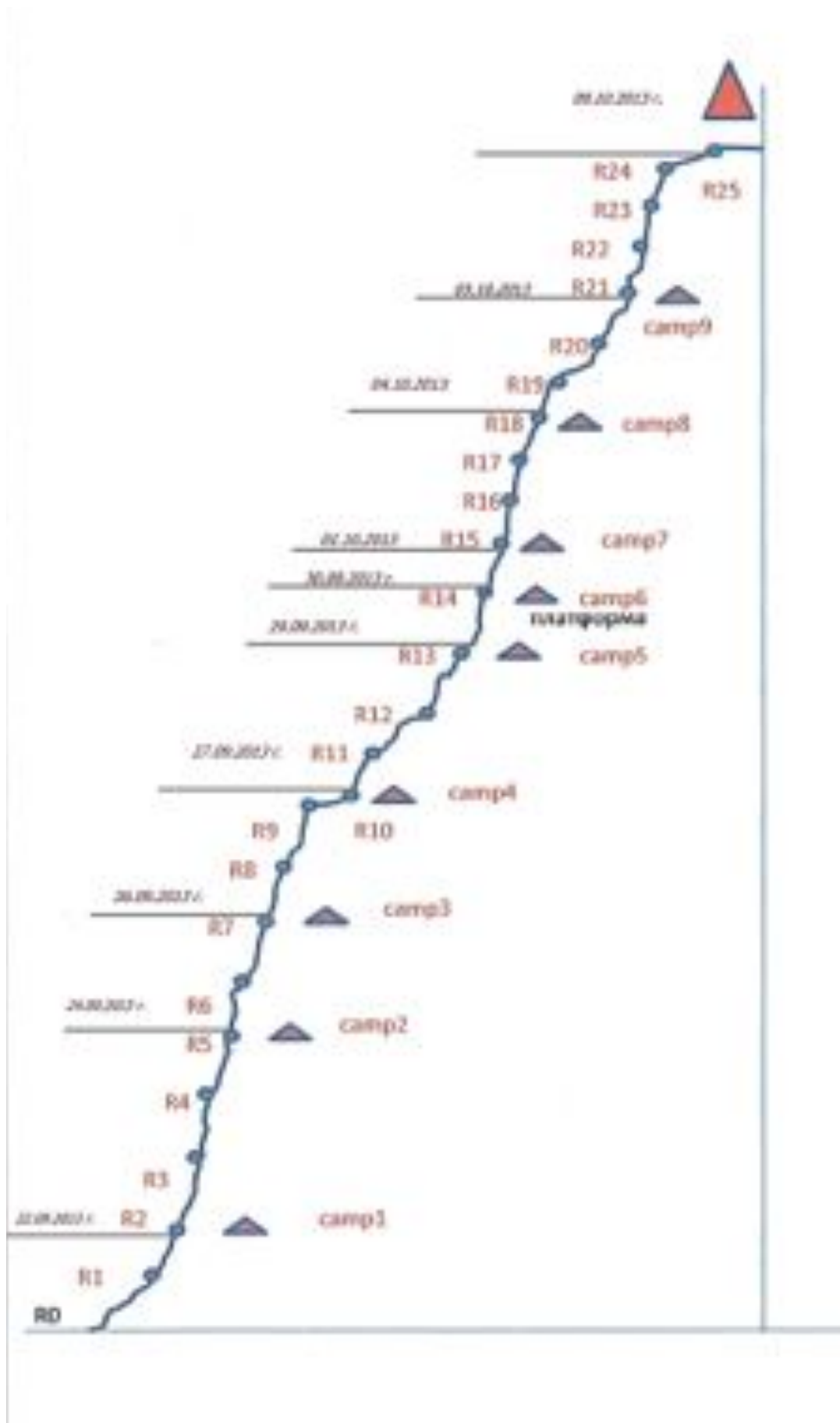
Более пяти попыток по тем или иным причинам закончились неудачей. И Российская двойка...

Погода в районе:

Лучшее время для альпинистских проектов – это весна. На северную стену, местные гиды настоятельно советуют ходить зимой. Осень в Непале не радует стабильностью. Очень много осадков, которые кардинально меняют условия восхождения.



Профиль маршрута:



Технические фото:



Описание маршрута по участкам:

R0-R1 Старт с травяной полки чуть правее Восточного канта Северной стены. Сначала прямо вверх и затем забирая чуть левее. **250 м. 55° IV.**

R1-R2 Далее траверс влево 50 м и, затем прямо вверх – выйти на полку. Здесь **Camp 1. 100м. 55° IV.**

R2-R3 От полки вправо вверх по системе внутр. углов и трещин выйти под нависание. Его обойти справа и в основании нависающего внутр. угла станция. **150м. 70°. V.**

R3-R4 Прямо по углу, через нависание выйти на полку. **50м. 95°. VI.**

R4-R5 Далее по системе стенок и полок подойти под большой карниз. **150м. 70°. V.** Здесь **Camp 2.**

R5-R6 От станции под карнизом уйти вправо во внутренний угол и по нему выйти на полку.

70м. 80°. VI. A2.

R6-R7 Далее прямо вверх по трещине выйти на полку под нависанием. Нависание обойти слева и далее по внутр. углу выйти к огромной осыпной полке. **Camp 3. 160м. 75°. V-VI.**

R7-R8 От ночевки в правой части полки по системе внутренних углов и стенок выйти на полочку. **150 м. 75°. VI. A2**

R8-R9 От полки чуть вправо вверх, а затем влево во внутр. угол. По углу выйти на полку. **140м. 75°. V**

R9-R10 От станции почти горизонтальный траверс влево 50м и затем по разрушенным скалам выйти к **Camp 4. 70м. 45°. III**

R10-R11 По внутреннему углу, который начинается в левой части полки, вверх под нависание. **100м. 70°. VI.A1**

R11-R12 От станции резко влево войти в огромный крутой кулуар. И по нему по разрушенным скалам выйти влево на бараньи лбы. **190м. 55° IV.**

R12-R13 Далее влево вверх выйти на полку **70м. 70°. V. Camp 5.**

R13-R14 От Ночевки прямо вверх по системе отколов выйти во внутр. угол. Далее по нему перейти на плиту с системой хороших трещин. По ним прямо вверх под небольшое нависание и преодолев его влоб выйти к **Camp 6 (платформа). 250м. 70°. V - VI. A2**

R14-R15 От станции сначала прямо вверх а затем правее за перегиб. Выйти на полку. **Camp 7. 70м. 75°. VI. A2.**

R15 – R16 В правой части полки по внутреннему углу подняться под небольшое нависание, которое преодолеть влоб. Далее траверс влево – выйти на полку в основании заснеженного внутр. угла. **70м. 75°. VI. A1.**

R16 - R17 По углу выйти на небольшую полочку. Микстовое лазание. **70м. 75°. VI. A1.**

R17-R18 Далее по заснеженному кулуару выйти на перемычку. **Camp 8. 70м. 75°. V.**

R18 – R19 По плите прямо вверх 150м. Скайхуки. Выйти в снежно-ледовый кулуар. **150м. 80°. VI. A2.**

R19 - R20 По кулуару 200 м. пройти до начала скальной тумбы. **150м. 55°. III**

R20 - R21 Вылезти на тумбу и подойти в основание снежно-ледовой речки. **50м. 75°. VI. Camp 9.**

R21 - R22 По обледеневшим скалам двигаться в направлении рыжего внутреннего угла. **150м. 70°. V**

R22 - R23 По ледовой речке в разрушенном внутреннем углу выйти на полку в основании снежного кулуара который выводит на предвершинный гребень. **150м.70°. V**

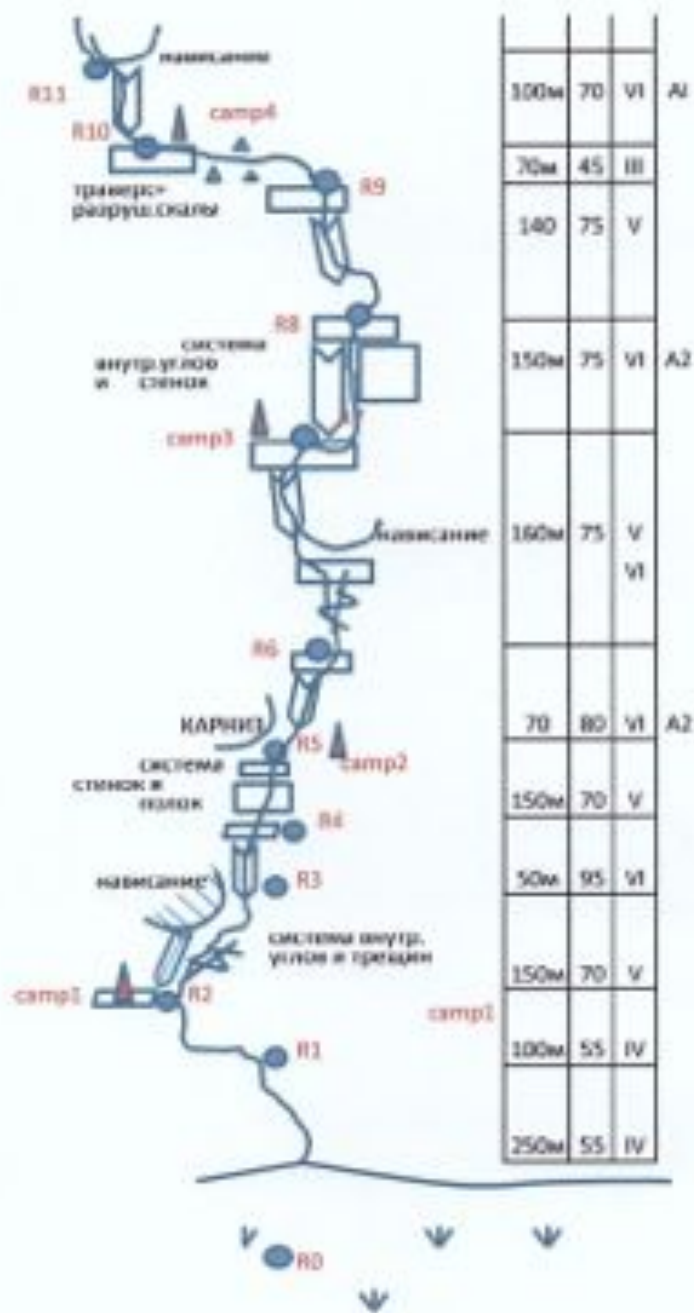
R23 – R24 По кулуару выйти на гребень. **70м. 60°. IV**

R24 – R25 По гребню выйти на вершину. **400м. 45°. IV**

Схема UIAA:



400м	45	IV	
70м	60	IV	
150м	70	V	
150м	70	V	
50м	75	VI	
150	55	III	
150м	80	VI	A2
70м	75	V	
70м	70	75	A1
70м	75	VI	A1
70м	75	VI	A2
250м	70	V	A2
		VI	
70м	70	V	
190м	55	IV	



Тактические действия команды.

15.09 – 17.09.2013 Акклиматизационный выход на высоту 5000м. Ночевка. Просмотр возможных вариантов маршрута. Определение опасности падения камней и льда.

17.09 – 18.09.2013 Спуск в деревню Thame. Отдых.

19.09 – Подготовка к восхождению. Заброска грузов под стену.

20.09 – 21.09 Отдых (непогода).

22.09 – Начало работы на маршруте. Обработка не имела смысла, так как протяженная нижняя часть маршрута не представляла особенных сложностей, а также существовала вероятность того, что оставленные веревки, могли быть перебиты падающими после непогоды камнями.

23.09 – 30.09 Работа на маршруте. Погода с каждым днем все хуже и хуже. Возможность работать на маршруте без осадков – только с 6 до 9 утра. Затем начинаются осадки, которые с каждым часом все усиливаются. Характерная особенность нижней части маршрута – забитые мхом трещины, скользкие замшелые бараньи лбы, прохождение которых без применения ИТО в плохих погодных условиях практически невозможно. После участка R7 техническая сложность маршрута резко увеличивается и темп движения команды несколько замедляется.

1.10 – 4.10.2013 От R11 начинается работа в широком кулуаре. Нижняя его часть технически довольно проста, но есть опасность схода лавин и падения камней. Что касается средней части, то крутизна возрастает, после осадком по стене текут потоки воды. Приходится лезть в водопаде. Верхняя часть – обледенелые скалы, присыпанные крайне ненадежным снегом. Тяжело организовать страховку.

5.10 – 7.10 Работа на стене. Характер лазания меняется. Начало - трудное ИТО (R18-R19) далее Снежный кулуар и ледовые/фирновые речки. От Camp 9 команда повесила все имеющиеся веревки. И, так как по прогнозу обещали погодное окно длиной в 3 дня, было принято решение работать до вершины и осуществлять спуск в режиме нон-стоп.

8.10 в 12 часов дня начало работы на перилах 9.10 в 01.20 ночи выход на вершину.

Спуск осуществлялся по пути подъема.

Участок R4-R5



Участок R5-R6







Участок R16-R17



Участок R17-R18



Участок R18-R19



Галина Чибиток на участке R18-R19






Участок R23-R24



Галина Чибиток и Анастасия Петрова на вершине



Список снаряжения:

Веревки 2x70м динамики + 5x50 м. статики

Вспомогательный реп.шнур 30м.

Закладные элементы 15шт.

Камалоты 12шт.

Якорные крючья 20шт.

Крючья 6шт.

Скайхуки 3шт. (талоны BD)

Шлямбурные крючья 45 шт.

Пробойник 2шт.

Оттяжки 15шт.

Карабины б.м. 20шт.

Карабины муфт. 10шт.

Петли 20шт.

Ледобуры 7шт.

Лед. Инструмент 4шт.

Кошки 3 пары

Скальные молотки 3 шт

Выдерга 1шт.

Жумары 6шт.

Крюконоги с лесенками 3 комплекта

Платформа 1шт.

Спальный мешок-одеяло 3шт.

Кухня 1шт.

Спутниковый телефон 1шт.

Приложение 1. Страховые полисы команды:

ГТА СТРАХОВАНИЕ

ИП "ГТА СТРАХОВАНИЕ"
 125010, Москва, Остоженка ул., д. 1/1, стр. 1
 ОГРН 502760004, ИНН 50/010/004, ОГРНИП 10503000040000000

Настоящий документ является частью Страхового полиса и действует только в совокупности со всеми приложениями к нему и в соответствии со статьями 17 и 18 Закона № 383-ФЗ "Об организации страхового дела в Российской Федерации".
 Настоящий документ является частью Страхового полиса.

№ полиса / Policy No: **ГСА1-00ER № 2150703** Страхователь / Insured: **КОРТЕВА МАРИНА**

Дата выдачи полиса / Date of issue: **28.08.2013** Адрес / Address: **РФ, СПб**

Категория застрахованных лиц / Category of insured persons: **Работ**

Застрахованный (лицо) / The insured person	Дата рождения / Date of birth	Категория застрахованных лиц / Category of insured persons	Страховая сумма на человека / Sum insured per person	Срок действия полиса / Term of insurance	Классификация риска / Risk
КОРТЕВА МАРИНА	28.03.1985	А	30000 USD	04.09.2013 - 15.11.2013	42
-	-	-	-	-	-
-	-	-	-	-	-
Итого / Total	-	-	-	Общая страховая сумма / Total sum	54,60 USD / 1808,40 руб.

Код / Code: **SS** Вид риска / Risk: **Смерть застрахованных / Death of insured persons**

Получатель / Beneficiary: **Семейство застрахованных / Family of insured persons**

При страховании группы в пользу страхователя список застрахованных лиц должен быть приложен к групповому полису.
 The value of the insurance was made known to me.

ГТА СТРАХОВАНИЕ

ИП "ГТА СТРАХОВАНИЕ"
 125010, Москва, Остоженка ул., д. 1/1, стр. 1
 ОГРН 502760004, ИНН 50/010/004, ОГРНИП 10503000040000000

Настоящий документ является частью Страхового полиса и действует только в совокупности со всеми приложениями к нему и в соответствии со статьями 17 и 18 Закона № 383-ФЗ "Об организации страхового дела в Российской Федерации".
 Настоящий документ является частью Страхового полиса.

№ полиса / Policy No: **ГСА1-00ER № 2150485** Страхователь / Insured: **PETROVA ANASTASIA**

Дата выдачи полиса / Date of issue: **28.08.2013** Адрес / Address: **РФ, СПб**

Категория застрахованных лиц / Category of insured persons: **Работ**

Застрахованный (лицо) / The insured person	Дата рождения / Date of birth	Категория застрахованных лиц / Category of insured persons	Страховая сумма на человека / Sum insured per person	Срок действия полиса / Term of insurance	Классификация риска / Risk
PETROVA ANASTASIA	24.05.1985	А	30000 USD	04.09.2013 - 15.10.2013	42
-	-	-	-	-	-
-	-	-	-	-	-
Итого / Total	-	-	-	Общая страховая сумма / Total sum	54,60 USD / 1808,40 руб.

Код / Code: **SS** Вид риска / Risk: **Смерть застрахованных / Death of insured persons**

Получатель / Beneficiary: **Семейство застрахованных / Family of insured persons**

При страховании группы в пользу страхователя список застрахованных лиц должен быть приложен к групповому полису.
 The value of the insurance was made known to me.

Настоящият документ е издаден в съответствие с изискванията на Закона за осигуряване на животни и здравеопазване на хора и животни от 1997 г. и Закона за осигуряване на здравеопазване на животни от 2004 г. Този документ е издаден в съответствие с изискванията на Закона за осигуряване на животни и здравеопазване на хора и животни от 1997 г. и Закона за осигуряване на здравеопазване на животни от 2004 г.

Policy No: **FC41-0088 № 2350486** Insured: **CHIBTOR GALINA**

Date of issue: **25.08.2013** Agent: **827-076**

Insured: **Ngay**

Insured name / The insured	Policy number / Policy No	Insurance category / Insurance class	Insurance sum / Insurance sum	Start date / Start date	End date / End date	Insurance rate / Insurance rate
CHIBTOR GALINA	827-076	A	2000 USD	25.08.2013	15.11.2013	54.00 USD / 1000.00 per yr.

Net Cost: **55** Insurance premium / Insurance premium



EMTA Insurance
 P.O. Box 10799, Sofia, Bulgaria, 10013
 Tel: +359 88 561 11 11
 www.emta.bg

The insured hereby certifies that the information stated in the above-mentioned policy is correct and true. The insured hereby certifies that the information stated in the above-mentioned policy is correct and true. The value of the insurance will be made known to us.

Настоящият документ е издаден в съответствие с изискванията на Закона за осигуряване на животни и здравеопазване на хора и животни от 1997 г. и Закона за осигуряване на здравеопазване на животни от 2004 г. Този документ е издаден в съответствие с изискванията на Закона за осигуряване на животни и здравеопазване на хора и животни от 1997 г. и Закона за осигуряване на здравеопазване на животни от 2004 г.

Policy No: **FC41-0088 № 2350486** Insured: **CHIBTOR GALINA**

Date of issue: **25.08.2013** Agent: **827-076**

Insured: **Ngay**

Insured name / The insured	Policy number / Policy No	Insurance category / Insurance class	Insurance sum / Insurance sum	Start date / Start date	End date / End date	Insurance rate / Insurance rate
CHIBTOR GALINA	827-076	A	2000 USD	25.08.2013	15.11.2013	54.00 USD / 1000.00 per yr.

Net Cost: **55** Insurance premium / Insurance premium



EMTA Insurance
 P.O. Box 10799, Sofia, Bulgaria, 10013
 Tel: +359 88 561 11 11
 www.emta.bg

The insured hereby certifies that the information stated in the above-mentioned policy is correct and true. The insured hereby certifies that the information stated in the above-mentioned policy is correct and true. The value of the insurance will be made known to us.

Приложение 2. Заявка команды в Федерацию альпинизма России для участия в Чемпионате России в высотном классе 2013 г.:



исх. № 43-13
от 11.11.2013г.

РЕГИОНАЛЬНАЯ ОБЩЕСТВЕННАЯ ОРГАНИЗАЦИЯ
«Федерация альпинизма, скалолазания и
ледолазания Санкт-Петербурга»

В Федерацию альпинизма России

Заявка

Наименование команды: сборная команда Санкт-Петербурга

Класс восхождений: высотный

Район: Непал

Объект восхождения: Tengkang Poche (6500m.)

Маршрут: по хангу Северо-Восточной стены (первопрохождение),
предлагается категория сложности 6A (VI, 6b, A2)

Дата выезда команды: 02.09.2013г.

Предлагаемые сроки восхождения: 22.09 - 09.10. 2013г.

Руководитель команды: Коптева М. В., МС

Члены команды: Петрова А. Н., МС
Чибиток Г. В., МС

Тренер команды: Тимошенко Т. И., МС

Президент ФАСиЛ



Тимошенко Т. И.

11.11.2013г.