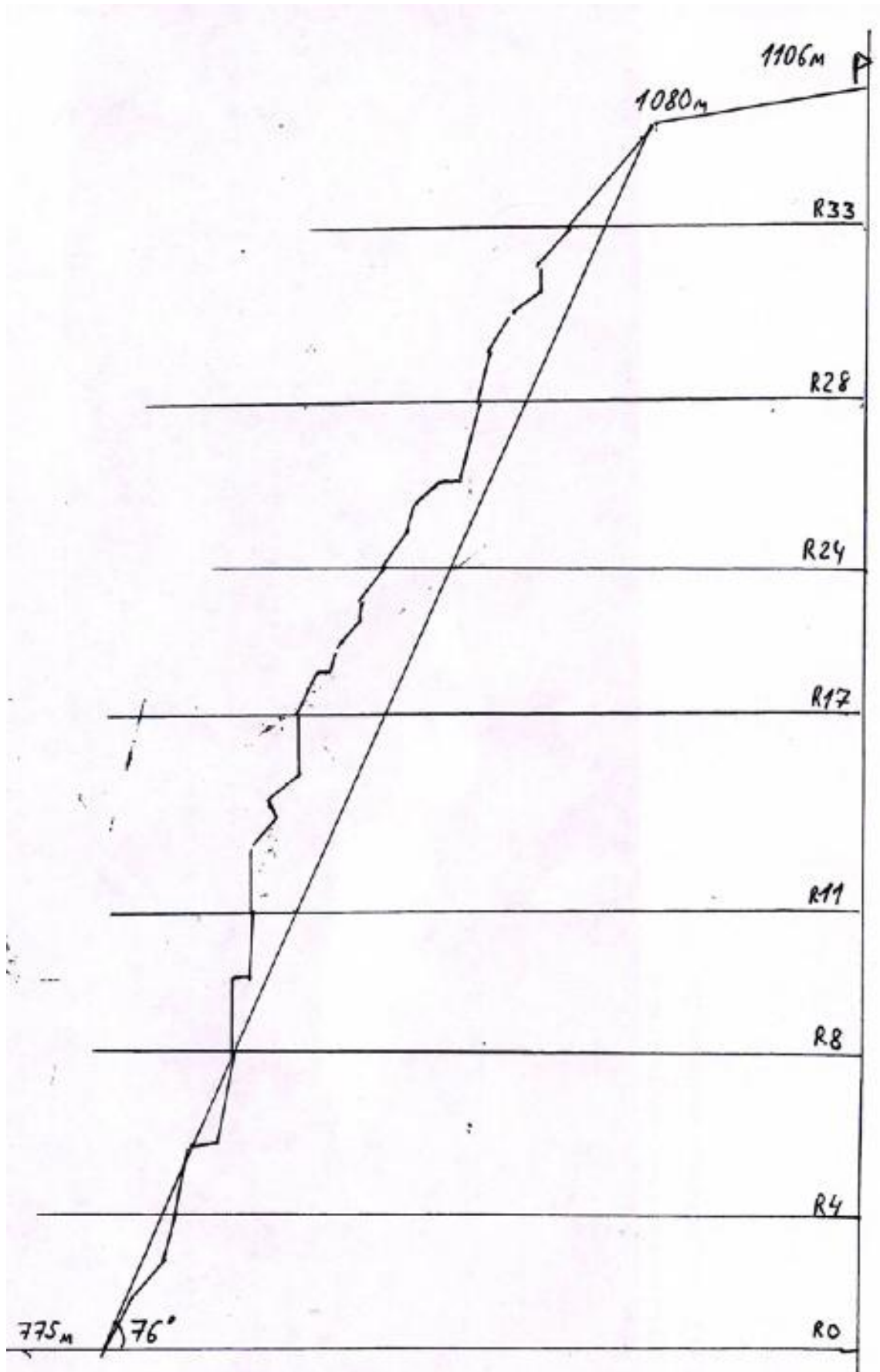


Отчет о восхождении  
команды Санкт-Петербурга на в.1106 м ( Кедыквырпахк С),  
по правой части северной стены, 5Б категории сложности,  
01.10.2012, первопрохождение

## Паспорт восхождения

1. Район: Горы Ловозерские тундры, ур. 2-ой Цирк Раслака, руч. Раслака (приток р. Сергевань), разд. 8.6 ЕКТМ 2011г.
2. в. 1106 м (Кедыквырпахк С), по правой части северной стены
3. Предлагается 5Б кат. сл., первопрохождение
4. Характер маршрута – скальный
5. Перепад высот маршрута: 380 м, из них стенной части – 305 м  
Протяженность маршрута: 650 м, в т.ч. стенной части – 385 м.  
Протяженность участков V к.сл. - 93 м, VI к. сл. – 33 м.  
Средняя крутизна: основной части маршрута – 76 °; всего маршрута – 60 °
6. Оставлено крючьев на маршруте: 4, в т.ч. шлямбурных - 0
7. Ходовых часов команды: 18 часов
8. Участники: Шамало В.П., МСМК  
Кашевник А.А., 1-й разр.(неоформл.)
9. Тренеры: Тимошенко Т.И, МС  
Шамало В.П., МСМК
10. Выход на маршрут из БЛ: 30.09.2012 08:30  
Маршрут начат: 30.09.12, в 09:00  
Выход на вершину: 01.10.12 в 18:00  
Возвращение в БЛ: 01.10.12 в 19:40  
Спуск с вершины: через пер. Геологов и далее на север и северо-восток во 2-й цирк Раслака, н/к
11. Организация: ФАСиЛ Санкт-Петербурга
12. Ответственный за отчет: Шамало В.П. Электронный адрес и телефон: [valera-sh@mail.ru](mailto:valera-sh@mail.ru), +7 921 955 94 13.



Рисованный профиль маршрута.

Лист 2 стр. 36




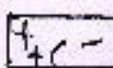


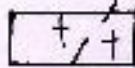
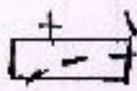



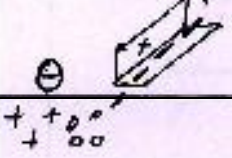
## Обзор района



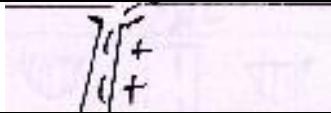
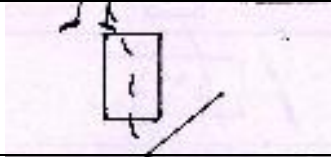
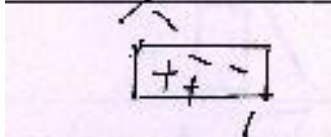
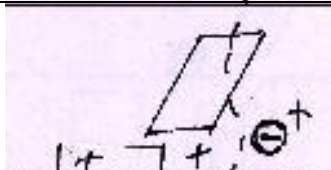
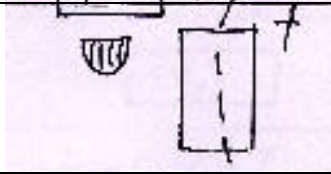
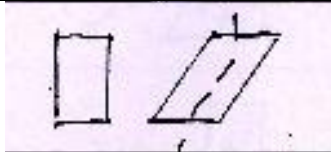
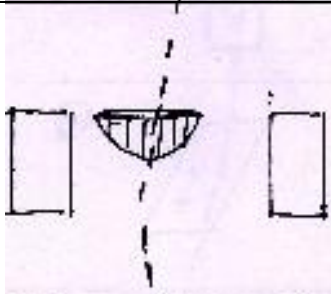
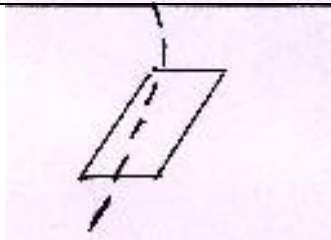
Горы Ловозерские Тундры расположены в центре Кольского полуострова, восточнее Хибин, между озёрами Ловозеро и Умбозеро. Высочайшая вершина – Ангвундасчорр, 1120, 6 м. Наиболее интересны для восхождений стены вокруг оз.Сенгисъявр, 1-й и 2-й цирки Раслака, цирк оз. Райявр, также немало интересных стен вокруг оз. Сейдозеро. Высота стен достигает 400 м, есть немало крутых и сложных участков, можно встретить даже протяженные нависающие участки длиной до 50 м. Сложность отдельных маршрутов может достигать 5б к.сл.

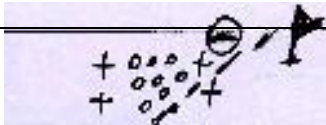




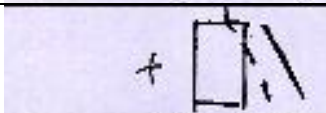

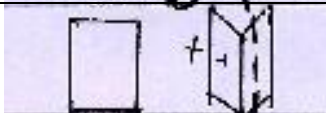
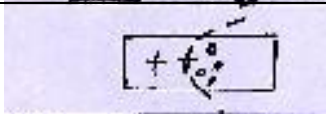
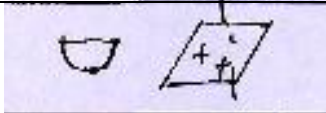


Добраться в район оз. Сенгисъявр и к циркам Раслака можно от г.Оленегорск на машине или рейсовом автобусе до пос. Ревда . Далее, чтобы попасть к циркам Раслака, можно по дороге к урановому руднику Карнасурта, не доезжая ок. 1 км до пос. Ильма, свернуть направо, и по грунтовой дороге продолжить движение. До 2-го цирка Раслака от поворота 4-5 км, но проехать удастся только на полноприводном автомобиле. Джип сможет подъехать на расстояние метров 500-700 м от стены. В нижней части цирка расположены 2 небольших озера, на высоте ок. 700 м, над ними возвышается стена , заканчивающаяся выходом на плато на высоте ок. 1080м. Вблизи выхода на плато расположена вершина Сев. Кедыкварпахк 1106м.

Можно на полноприводном автомобиле также заехать на плато вблизи в. Аллуайв и далее – в район в. Кедыкварахк.

В целом стена цирков Раслака напоминает Форосский кант, примерно такой же перепад высот, но более сложные условия лазания – мхи, лишайники, меньше дней хорошей погоды. Но преимущество района в том, что от Санкт-Петербурга до самой стены удаётся доехать примерно за 16 часов. Потратив 3 дня, можно совершить интересное сложное восхождение.

Номер участка	Количество крючьев/ИТО	Схема УИАА	Сложность	Протяженность участка, м	Крутизна
12	2		III-	5	45
11	11/10		V+	15	90
10	12/12		VI	15	85
9	2		II	10	20
8	10/8		V+	15	90
7	5/2		V-	15	60-70
6	1		II	10	10-30
5	4		III-	10	30-40
4	4		IV	15	70
3	5		IV	15	65
2	5		III-	20	40-50
1	5/1		III+	15	55

Номер участка	Количество крючьев/ИТО	Схема УИАА	Сложность	Протяженность	Крутизна
22	1		II	8	30
21	3/1		IV	5	70
20	1		II	12	30
19	2		III-IV	5	60-70
18	2		II - III	7	50
17	4/2		V+	8	75
16	10/10		VI	15	90
15	3/1		III+	7	50
14	3/3		VI	3	120
13	3		III+	5	50

Номер участка	Количество крючьев/ИТО	Схема УИАА	Сложность	Протяженность	Крутизна
34	-		I	20	25
33	1		II - III	25	30 - 40
32	3		II - III	15	30- 40
31	4/1		V-	7	80
30	2		II - III	10	30-40
29	4/1		V-	10	65-70
28	5/3		V+	8	75
27	12/5		V	15	75
26	1		I - II	10	10-20
25	1		II	10	30
24	2		III	10	40
23	2		II	10	30-40

## Тактические действия команды

29 сентября 2012 года примерно в 14-00 две двойки в составе : Е.Мурин – С.Шабельников и В.Шамало – А.Кашевник в сопровождении группы наблюдателей из 4-х квалифицированных альпинистов прибыло в район восхождения – 2-й цирк Раслака в Ловозерских тундрах, на двух машинах.

В тот же день обе двойки выбрали маршруты и обработали по одной верёвке. Изначально обе двойки намеревались пройти один и тот же маршрут, названный впоследствии «апельсин», т.к. он казался наиболее логичным. В итоге наша группа уступила, и мы полезли правее, в более крутой части стены. Однако место было выбрано неудачно – при небольшом потеплении к вечеру по стене потекли ручьи, также мешали лезть нависающие мокрые мхи.

Поэтому на следующий день, 30-го сентября, мы решили начать другой маршрут. Провешенную верёвку сдёрнули, и полезли правее. В итоге удалось обработать 3 верёвки. Первым работал Антон, т.к. Валере мешала лезть старая травма – ушиб голеностопа. Это выяснилось как раз 29-го, когда он обрабатывал маршрут, от которого мы отказались.

1-го октября , пройдя ещё 4,5 верёвки, двойка вышла на плато вблизи вершины. В тот же день спустились к машине и обе группы уехали в С.-Петербург.

Прохождение маршрута осложнялось очень плохими погодными условиями – снег, плохая видимость. Все трещины и скалы были занесены снегом, что существенно осложняли прохождение. Видимо, в летних условиях маршрут проходится легче, и летом его сложность может быть понижена до 5А. Но в условиях, когда было сделано прохождение, он воспринимался скорее как м-т 5Б к.сл.

По сложности м-т по сев.стене п. 1106 м (Кедыквырпахк С) не уступает известному м-ту «лесенка» на Бол. Вудъяврчорр, который был пройден одним из участников – В.Шамало – в сентябре 2010г.





Начало маршрута, участки R1- R3.



Полка на участке R6.

Лист 5 стр.96



Участок R 10

Лист 5 стр. 9в



Участок R11.

Лист 5 стр.9г




Участники вблизи вершины.



Вид на маршрут слева.

29.09.2012г., 2-й цирк Раслака, высота ок. 730м.

Лист 2 стр.3а



Первые четыре верёвки маршрута.

Лист 5 стр.96



Антон Кашевник на последнем участке маршрута.