

ЧЕМПИОНАТ САНКТ-ПЕТЕРБУРГА ПО АЛЬПИНИЗМУ 2015 ГОД.

ОТЧЕТ

о восхождении на пик Усен (4378 м) по центру В стены

(маршрут М. Ситника) 5А к.с.

сборной команды Санкт-Петербурга 11.07.2015

Руководитель: Пеняев Илья

Участники: Пархимчик Маргарита
Сухарев Александр

Тренер: Тимошенко Т.И.

Санкт-Петербург

2015 г.

Паспорт восхождения

1. Памиро-Алай, ущелье Карасу долины Каравшин, 5.4.3
2. пик Усен (4379), маршрут М. Ситника по центру В стены,
3. 5А кат. сл.
4. Характер маршрута: скальный
5. Перепад высот маршрута: 570 м
Протяженность маршрута: 840 м.
Протяженность участков V- VI кат. сл.: 270 м
Средняя крутизна маршрута – 65°
6. Использовано на маршруте крючьев и закладных элементов: 94
шлямбурных стационарных (забиты первопроходцами) – 1 в т.ч. ИТО – 1
шлямбурных съемных – 0, в т.ч. ИТО – 0.
Использовано всего для ИТО – 11
Оставлено крючьев на маршруте: 0
7. Ходовых часов команды: 08:20 ч
8. Спуск с вершины: по пути подъема в сторону цирка п. Одессы около 10 дюльферов, затем пешком по снежнику к ночевке под п. Одессы.
9. Руководитель: Пеняев Илья – I с.р.
Участники: Пархимчик Маргарита – КМС
Сухарев Александр – I с.р.
10. Тренер: Тимошенко Татьяна Ивановна
11. Выход на маршрут с ночевки под п. Одессы: 06:00, 11 июля 2015 г.
Выход на вершину: 16:20, 11 июля 2015 г.
Возвращение на ночевки: 23:00, 20 июля 2015 г.
12. Организация: Санкт-Петербург, ФАСЛ

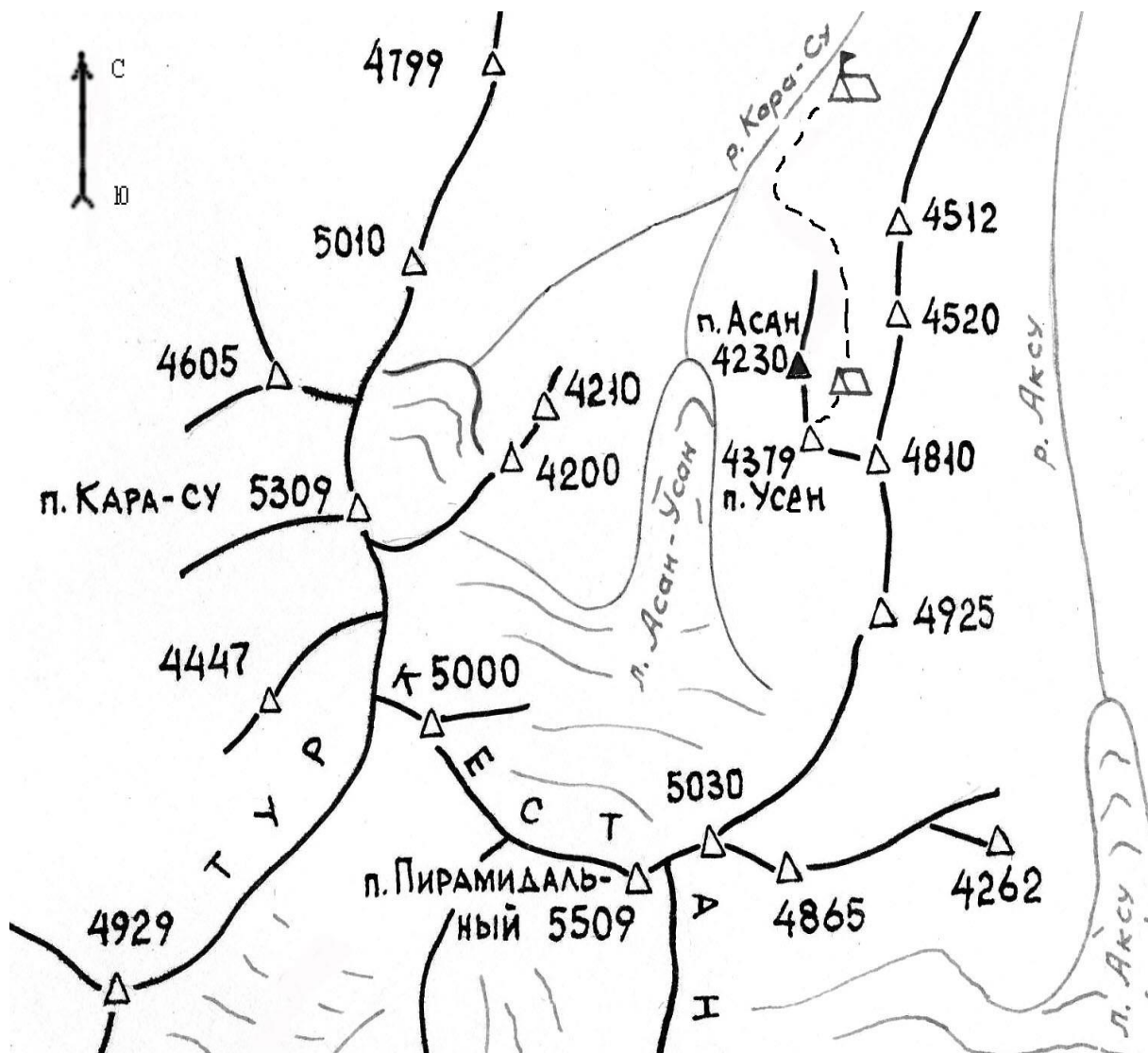


Рис. 1 Карта-схема района Каравшин




Рис. 2 Общий вид пика Усен и маршрута Ситника

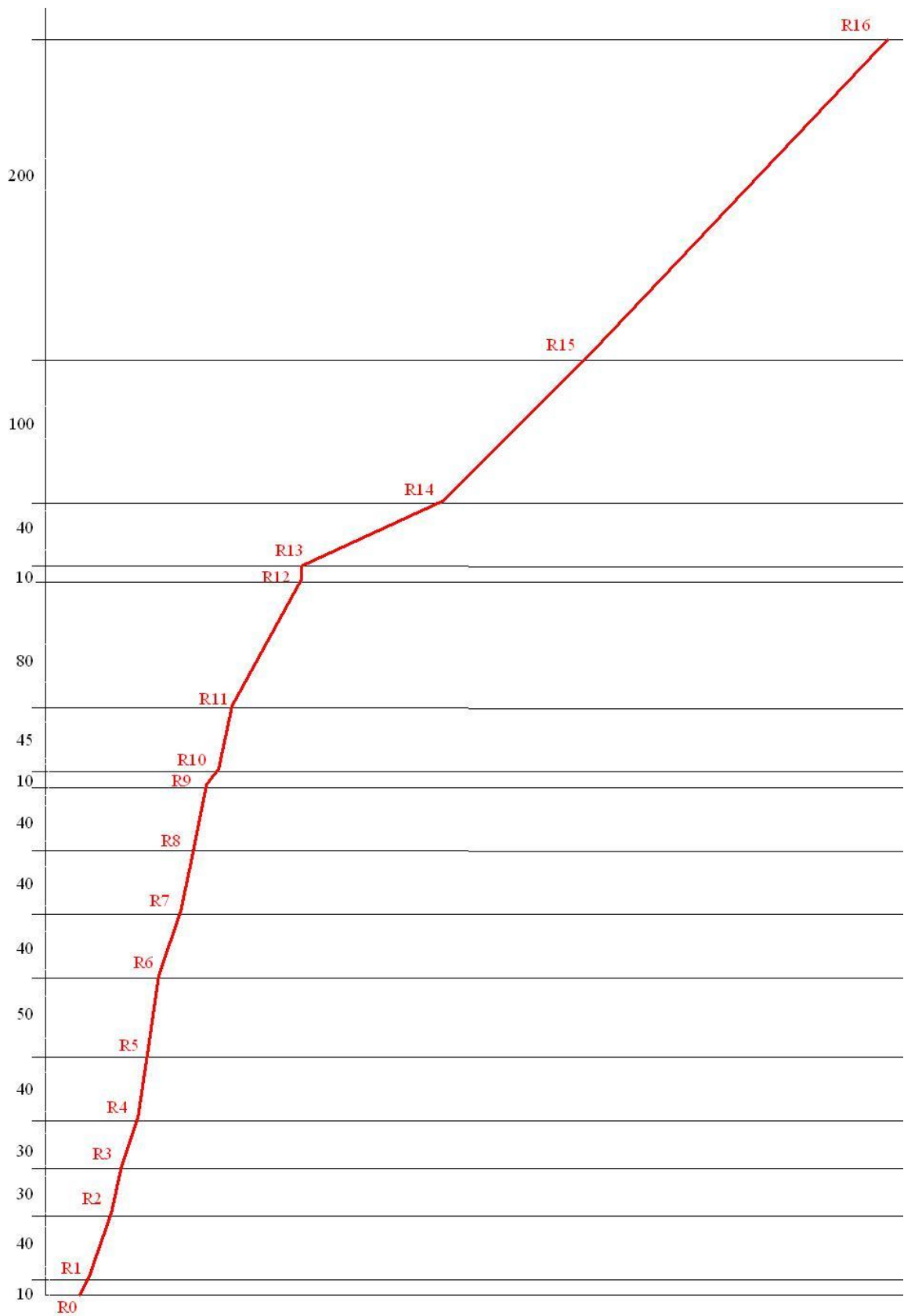


Рис. 3 Рисованный профиль маршрута

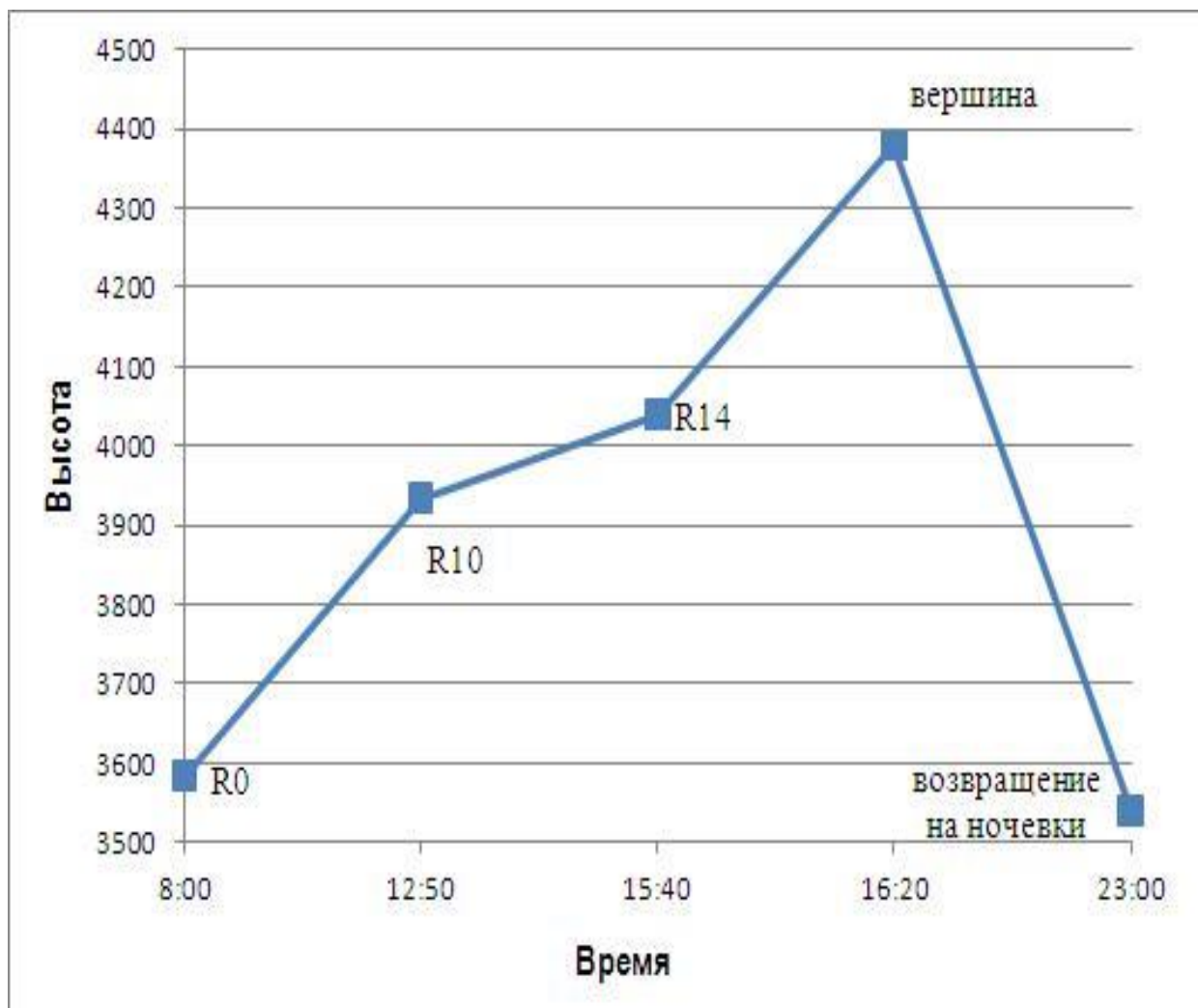


Рис. 4 График восхождения

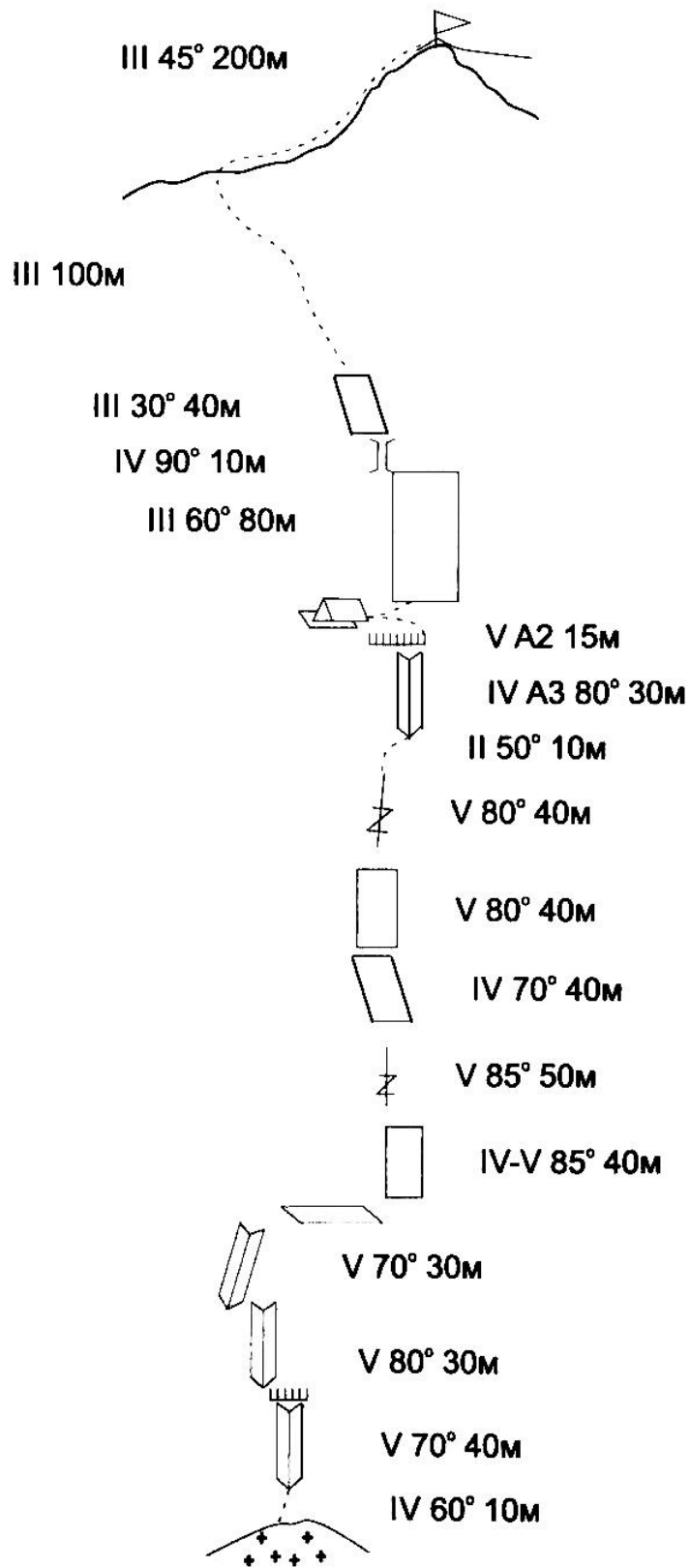


Рис. 5 Схема маршрута в символах UAA

Описание маршрута по участкам

Маршрут проходит по крутому контрфорсу центра восточной стены. Структура скал - стены-плиты, неудобные для лазанья («черепица»), много карнизов. На нижней части контрфорса огромная нашлепка («пузо»), левая и правая стороны которой образовали со стеной внутренние углы.

Маршрут идет по левому из углов (**R0-R1**). Правая сторона угла нависает, в средней части угла карниз, который обходится справа трудным лазаньем. Наверху нашлепки - удобная большая полка. С нее влево во внутренний угол, по которому выход на вторую большую полку(**R1-R3**).

Обойти по полке навес, трудное лазанье вначале по центру контрфорса (**R3-R4**), затем по его правой части, в месте стыка со стеной (**R4-R9**), через два карниза (ИТО) на (**R9-R11**) сложный выход на вершину контрфорса. Здесь удобное место ночевки.

Далее по скалам средней трудности под «барьер» (**R11-R12**), стенку 10 м высотой, проходимую по отколу-камину (в месте перехода из камина для страховки забит шлямбурный крюк) (**R12-R13**), за которым мокрые плиты (**R13-R14**). По ним - влево вверх до простых скал (**R14-R15**), после которых на вершинный гребень(**R15-R16**).

Тактические действия команды

10.07.2015 17:00 Выход на ночевки из БЛ.

11.07.2015 07:30 Подход по маршрут.

08:00 Начало работы на маршруте.

12:50 Работа на участке R10 – ключевая веревка.

15:40 Работа на участке R14 перед выходом на гребень.

16:20 Вершина.

18:05 Начало спуска.

22:20 Спуск к началу маршрута.

23:00 Возвращение на ночевки.

12.07.2015 13:00 возвращение в БЛ.

Сведения о восхождении

Маршрут хорошо освоен. Лазанье равномерное, однако, ключевой участок был мокрым, что затруднило прохождение свободным лазаньем. На ключе встречено много оставленного ржавого железа, которое не внушает доверия. Потому для прохождения нами были использованы фифы.

При подъеме справа от нитки маршрута легко найти спусковые петли – дюльферный спуск с вершины. Расстояние между петлями примерно по 40 метров.

Метеоусловия на маршруте: солнечно, сильный ветер.

Фотографии с маршрута




Рис. 6 Общий вид п. Усен с ночевок.



Рис. 7 Начало работы на ключевом участке.



Рис. 8 После прохождения второго карниза.



Рис. 9 На вершинном гребне.



Рис. 10 На вершине.



Рис. 11 Готовимся к спуску.

1650
8 июля 2015г)
Каманге Нез
Амтамура
Ущелье
область 6
Черных
Дети Мухам
свердловской
область
и у В С А
С П (Свердлов)

Может быть
всем привет!
Спасибо
от Мухам
26.07.2015

Рис. 12 Снята записка команды Свердловской области