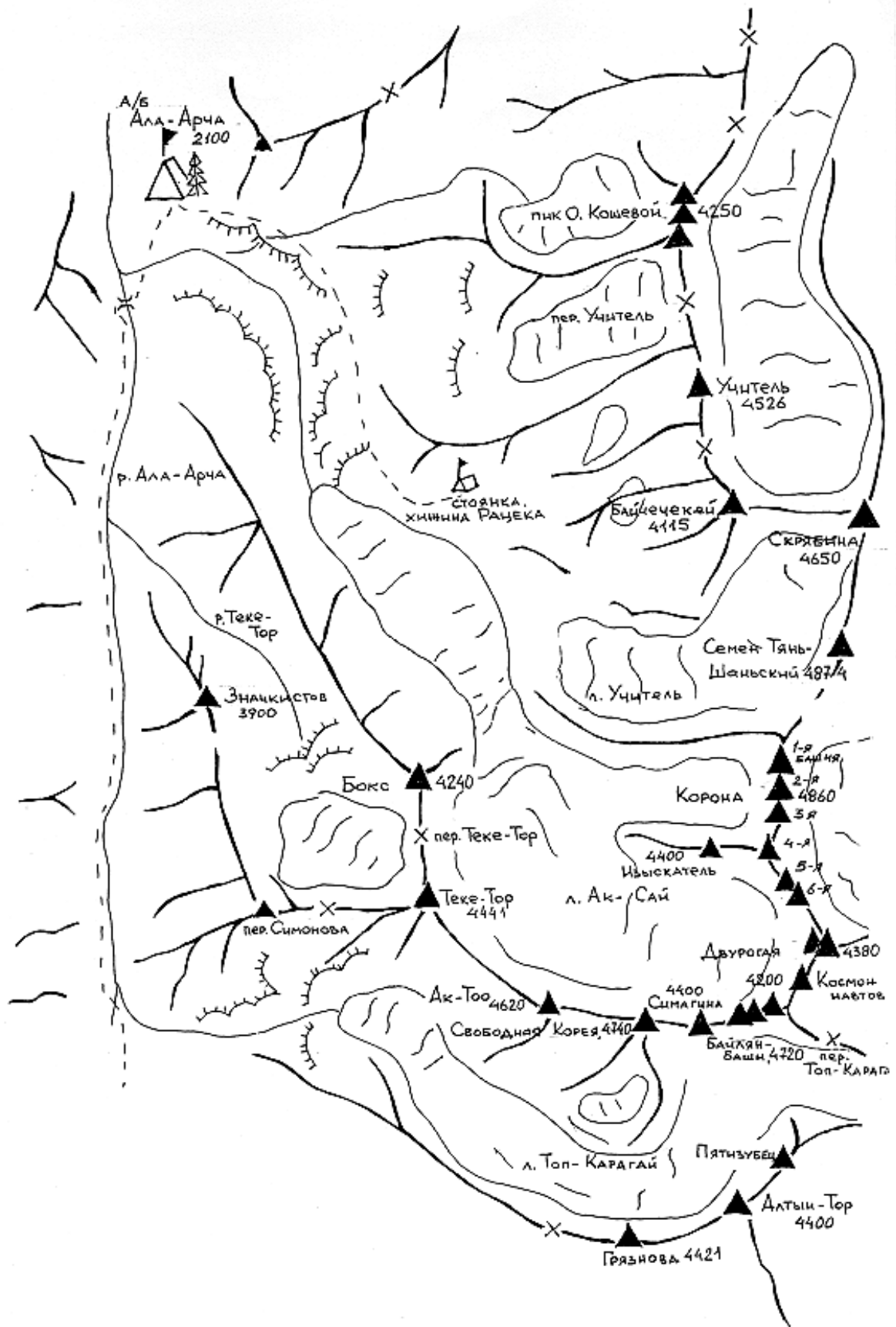


**Отчет о восхождении на пик Байчечекей
по правому контрофорсу западной стены 5А кат. тр.
(маршрут Шваба)**

ПАСПОРТ ВОСХОЖДЕНИЯ

1. Тянь-Шань, Киргизский хребет
2. Пик Байчечекей (4515) по правому контрофорсу западной стены
(м-т Шваба)
3. Категория трудности: 5А
4. Характер маршрута: скальный
5. Перепад высот: 515 м (стенная часть)
Протяженность участков 5 кат. тр.: 250 м
Протяженность участков 6 кат. тр.: 90 м
Средняя крутизна стенной части маршрута: 75 градусов
6. Использованное снаряжение
Закладки – 75 шт
Френды – 68 шт.
7. Ходовых часов: 23 Дней: 2 Ночевка: 1 лежачая
8. Состав команды
Короткин Дмитрий Александрович(КМС) – руководитель
Клочко Юлия Александровна (2 сп. р.)
9. Тренер: Короткин Д.А.
10. Выход на маршрут: 04.08.2013
Выход на вершину 05.08.2013 10:00
Возвращение в лагерь 05.08.2013 15:00
11. Организация: альпклуб СПбГУ «Барс»
12. Отчет составил Короткин Д.А.

Карта-схема района



Краткое описание маршрута по участкам

R0-R14: скальный гребень крутизной 60-85 градусов. Проходится свободным лазанием. Надежная естественная страховка. Станции удобные на полках.

R15-R16: осыпной гребень.

Техника прохождения ключевых участков маршрута

Ключевые участки маршрута проходились свободным лазанием со страховкой на закладных элементах.

График восхождения

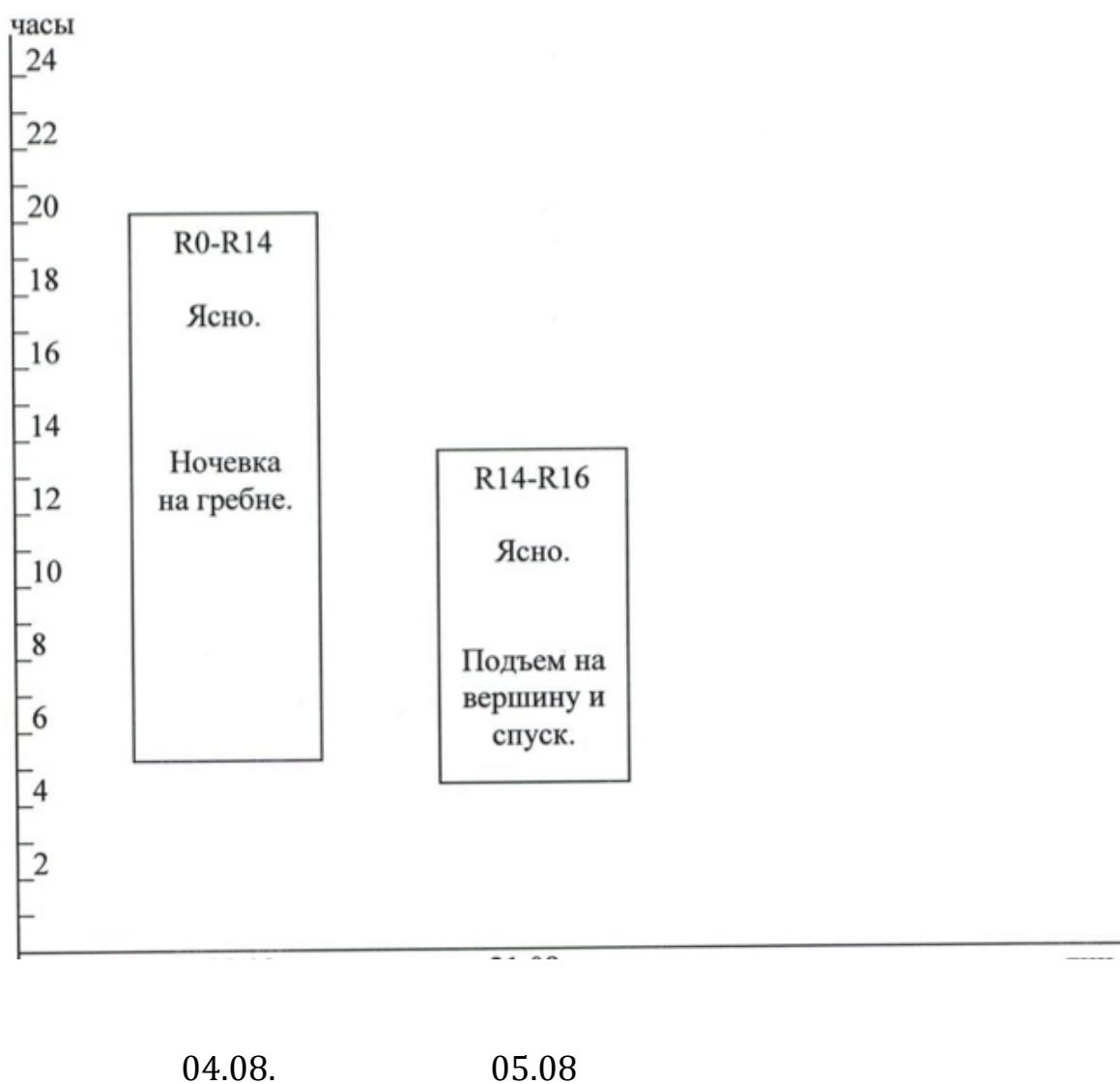




















Схема UIAA

	№ уч-ка	Протяженность, м	Крутизна, град.	К. сложности
	R18			
	R17	100	40	II
	R16	30	85	V
	R15	20	45	III
	R14	40	75	IV+
	R13	40	45	III
	R12	20	60	IV
	R11	30	85	VI
	R10	20	60	V
	R9	60	80	V
	R8	40	80	V+
	R7	40	70	V
	R6	20	85	VI
	R5	40	70	V
	R4	20	60	IV
	R3	40	85	VI
	R2	40	60	IV
	R1	50	80	V
	R0	120	40	III

Техническое фото маршрута



Участок R3



Участок R8

