

Федерация альпинизма, скалолазания и ледолазания Санкт-Петербурга

ЧЕМПИОНАТ САНКТ-ПЕТЕРБУРГА
2017 год

Класс высотно-технический

ОТЧЕТ

Сборной команды России

Вершина Крумкол, 4688м., по С ребру

маршрут Тимофеева, 1967г., 6А категории сложности.

Санкт-Петербург 2017

ПАСПОРТ ВОСХОЖДЕНИЯ

1. **Район 2.5** От перевала Китлод до перевала Гезевцек (с севера от Главного Кавказского хребта)
2. **Крумкол**, 4688м, по С ребру
3. **Категория сложности** – 6А.;
4. **Характер маршрута** – комбинированный;
5. **Характеристика маршрута:**

протяженность маршрута – 2100м.

перепад высот маршрута 1560м,

протяженность участков 6 к.сл. – 200м., 5 к.сл. – 1200м

средняя крутизна стенной части маршрута – 65°

6. **Использовано точек страховки на маршруте:**

Всего / в том числе ИТО 110 / 15

Якорей и крючьев 25

Закладных элементов 60

Ледобуров 30

Шлямбурных / съемных шлямбурных крючьев 0 / 0

7. **Количество ходовых часов** – 29, **дней** – 4;
8. **Руководитель** – Гуков А. Б. КМС
Участники: Андреев А. Б. КМС
Коржаков Н.Ю. КМС

9. **Тренеры команды:** Тимошенко Татьяна Ивановна

10. **Даты выхода:**

на маршрут – с 13 июля 2017 / 04:00


выход на вершину – 16 июля 2017г. в 06:15,

возвращение в БЛ – 16 июля 2017г. в 22:00.

11. **Организация:** ФАСиЛ

2017 г.

Общее фото вершины



1. Маршрут Андреева 5Б
2. Маршрут Тимофеева 6А
3. Маршрут Мелентьева 6А

Дата съемки июль 2017

Техническое фото


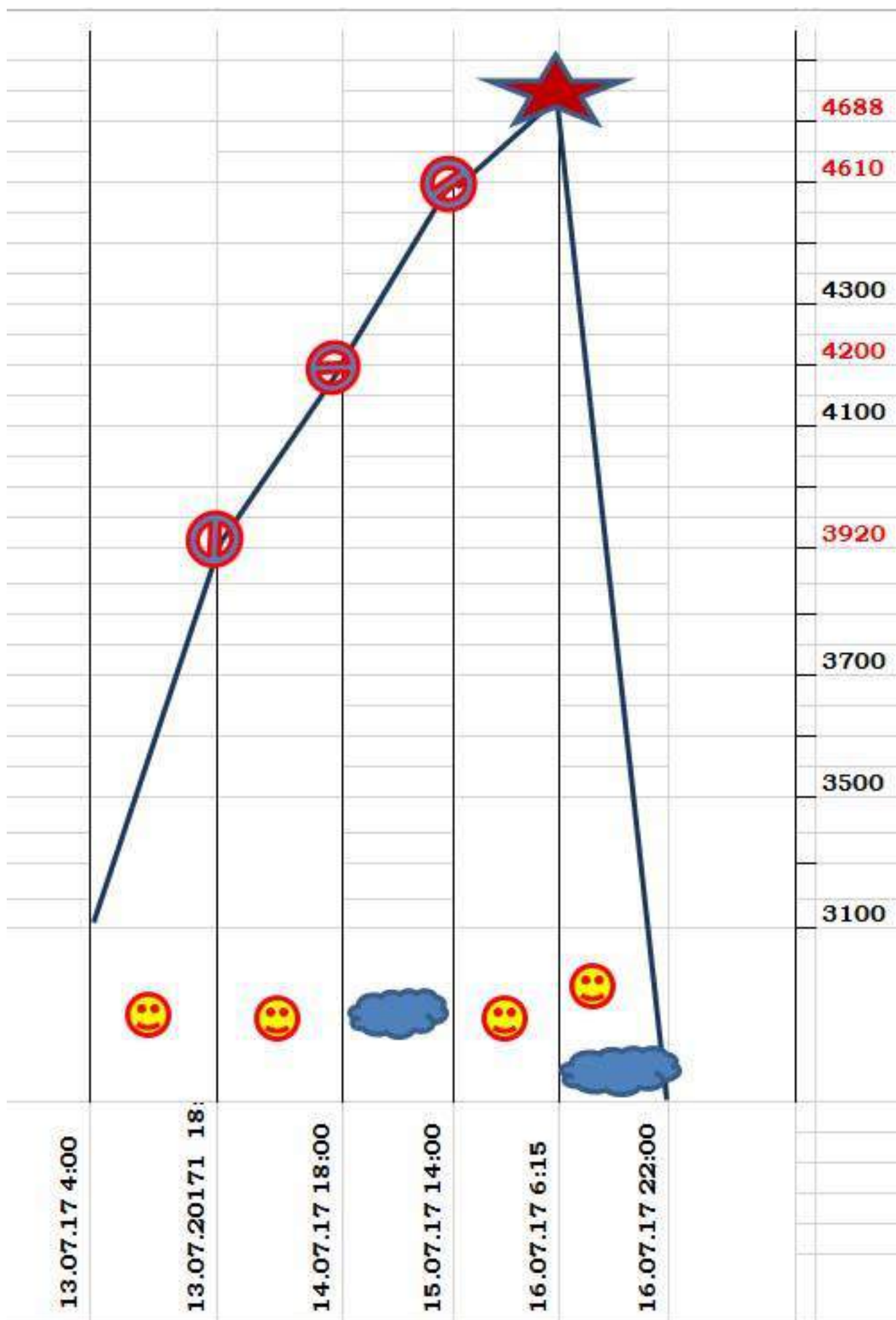


Схема УИАА

№ уч	Схема УИАА	L, м	γ°	кат. сл.
30-31		70	55	IV
29-30		50	70	IV
28-29		50	70	IV
27-28		50	85	V
26-27		50	90	V
25-26		30	40	III
24-25		70	30	II
23-24		50	85	V
22-23		50	70	V
21-22		50	60	V
20-21		30	60	IV
19-20		30	85	VI
18-19		50	85	VI
17-18		50	90	VI
16-17		50	60	IV

№ уч	Схема УИАА	L, м	γ°	кат. сл.
15-16		40	70	IV
14-15		50	70	V
13-14		50	65	V
12-13		50	65	V
11-12		50	60	V
10-11		45	90	VI
9-10		120	70	IV
8-9		50	85	V
7-8		100	30	II
6-7		100	65	IV
5-6		100	65	IV
4-5		50	60	IV
3-4		50	60	IV
2-3		50	75	IV
1-2		50	70	IV
0-1		50	55	V

График восхождения



Тактические действия команды

В связи с закрытием Безенгийской стены и маршрута Разумова на в. Шхара, маршрут Тимофеева на в.Крумкол был выбран как запасной вариант.

13.07.17 команда вышла в 4 утра с Крумкольских ночевок. В 6 утра начали работать на маршруте. Погода была отличная. Ночевали на Тамовских ночевках под ключевым участком с контрольным туром.

14.07.17 начали работать в 8 утра. Весь день ниже и выше «сопли Тимофеева» был жесткий лед. Ночевали на удобной полке под третьим скальным бастионом.

15.07.17 начали работать в 8 утра. Прошли третий бастион по правой части и к 14 часам вышли на ночевку на предвершинном гребне. В связи с туманом и разыгравшейся непогодой восхождение на вершину, что занимает 1 час ходьбы с ночевки, решили отложить на раннее утро, так как спуск все равно предполагался завтра.

16.07.17 в 6 утра взошли на вершину Крумкол. Спуск через Крумкольский провал на ночевки 3900. В А/л Безенги спустились к 22 часам.

Фотоиллюстрация отчета



Участок R 3-4



Участок R10-11



Участок R12-13



Участок R13-14



Участок R14-16



участок R23-24



Предвершинный гребень

Фотография на вершине

