

Чемпионат Санкт-Петербурга по альпинизму 2024 года
(класс - высотно-технический)

ОТЧЕТ

о восхождении на вершину Тютю 2-я Западная
по Ю стене (маршрут Рыжикова)
командой Санкт-Петербурга
за период с 22.07.2024 по 22.07.2024

Санкт-Петербург

2024

I. ПАСПОРТ ВОСХОЖДЕНИЯ

1. Общая информация		
1.1	ФИО, спортивный разряд руководителя	Мироновская Мария Леонидовна, 2 разряд
1.2	ФИО, спортивный разряд участников	Куропаткин Николай Анатольевич, 2 разряд
1.3	ФИО тренера	Иванов А.С.
1.4	Организация	а\к "Технолог", Федерация альпинизма Санкт-Петербурга
2. Характеристика объекта восхождения		
2.1	Район	Кавказ
2.3	Номер раздела по классификационной таблице	2.4.1 От вершины Гумачи до перевала Китлод (ущ. Адырсу, Лекзыр, Чегем)
2.4	Наименование и высота вершины	Тютю 2-я Западная, 4420 м.
2.5	Координаты вершины	43.25257, 42.87014
3. Характеристика маршрута		
3.1	Название маршрута	по Ю стене Ю ребра
3.2	Категория сложности	5А
3.3	Степень освоенности маршрута	освоенный
3.4	Характер рельефа маршрута	комбинированный
3.5	Перепад высот маршрута	505 м
3.6	Протяженность маршрута	700 м
3.7	Технические элементы маршрута	II-IV кат. сл. скалы, комб.рельеф - 545 м V кат. сл. скалы - 70 м VI кат. сл. скалы - 85 м
3.8	Средняя крутизна маршрута	68 градусов
3.9	Средняя крутизна стенной части маршрута	85 градусов
3.10	Спуск с вершины	По маршруту 2А на Тютю 2-ю Зап., по Западному гребню
3.11	Дополнительные характеристики	

	маршрута	
4. Характеристика действий команды		
4.1	Время движения	8,5 часов (от R0 до вершины)
4.2	Ночевки	нет
4.3	Время обработки маршрута	без обработки
4.4	Выход на маршрут	21.07.2024 10:00 выход из а\л Уллутау 21.07.2024 13:00 ночёвки на плече Шогенцукова 22.07.2024 04:30 выход с ночёвок на плече Шогенцукова 06:30 начало работы на маршруте
4.5	Выход на вершину	22.07.2024 15:00 вершина 22.07.2024 19:30 ночёвки на плече Шогенцукова
4.6	Возвращение в базовый лагерь	23.07.2024 15:00 в а\л Уллутау
5. Характеристика метеоусловий		
5.1	Температура	-3-5 на маршруте, около нуля на спуске на леднике
5.2	Сила ветра	2-4 м/с, порывы до 8 м/с
5.3	Осадки	с 14:00 снег, на спуске леднике ливневый дождь
5.4	Видимость	утром: ясно, отличная видимость с 14:00: туман с прояснениями, удовлетворительная видимость
6. Ответственный за отчет		
6.1	ФИ, e-mail	Мироновская Мария, mironovka239@gmail.com

II. ОПИСАНИЕ ВОСХОЖДЕНИЯ

1. Характеристика объекта восхождения



Рис. 1: Южная стена массива Тютю. Фото с ледника Тютю.

Тютюбаши - горный массив в северо-западном отроге Главного Кавказского хребта (республика Кабардино-Балкария), находится между реками Адыр-су и Тютю-су. Массив состоит из главной, восточной, 1-й западной и 2-й западной вершин, Высота главной или центральной вершины составляет 4460 метров, 2-я Западная 4420 (по карте Ляпина). С балкарского название переводится как «барбарисовая вершина».

Маршруты на массив Тютю с юга ходятся с ночёвок на плече Шогенцукова, а также с «райских». Подход от а\л Уллутау ~3,5 часа.



Рис.2 Вид на Тютюбаши со склонов Джайлыка

На Тютюбаши в настоящее время проложено 19 альп.маршрутов, 12 из них с Юга. С севера, в частности, идёт маршрут Хергиани 6 к.с. Южная и юго-восточная стены массива представляют собой достаточно монолитный и интересный рельеф для восхождений 4-5 к.с.

Удобные и разработанные подходы к южной стене и к леднику Тютю и ночёвки - из ущелья Адырсу, альп.лагерь Уллу-тау. Подход от лагеря занимает около трёх часов. Северная стена гораздо менее удобна по логистике, но привлекательна для микстовых маршрутов.

Отрог Тютю находится вне ГКХ и не требует оформления специальных пропусков, это доп.фактор привлекательности для альп.восхождений.

2. Характеристика маршрута

На Тютю 2-ю Зап. проложено два маршрута 5а к.с. по Ю. стене Ю. контрфорса - Рыжикова и Дульнева, один по Ю-В. стене Ю. к\ф - Фойгеля (4б); и к западу от этих маршрутов - 3б по Ю. ребру (“Хрусталик”).

Наша команда выбрала маршрут Рыжикова как наиболее интересный в плане лазания. Маршрут очень логичный, проходит по красивым щелям и каминам, сравнительно простое ориентирование.

При разведке маршрута 17 июля, в 6:00 мы стали свидетелями камнепада в кулуаре восточнее маршрута, и линия первопроходцев R0-R2 (рис.4) была признана небезопасной. После консультации в альп.лагере решили подниматься левее по ходу, по правой части кулуара и по осыпным склонам (рис. 3, правее красной нитки).



Рис. 3: Южный контрфорс южной стены в.Тютю 2-я западная с отмеченными нитками маршрутов Дульнева, Рыжикова (современная линия R0-R2), Фойгеля (Фото М.Фойгеля)



Рис. 4: Ю. ребро и западная часть Ю. стены: маршруты “Хрусталик” и Рыжикова (линия первопроходцев R0-R2).


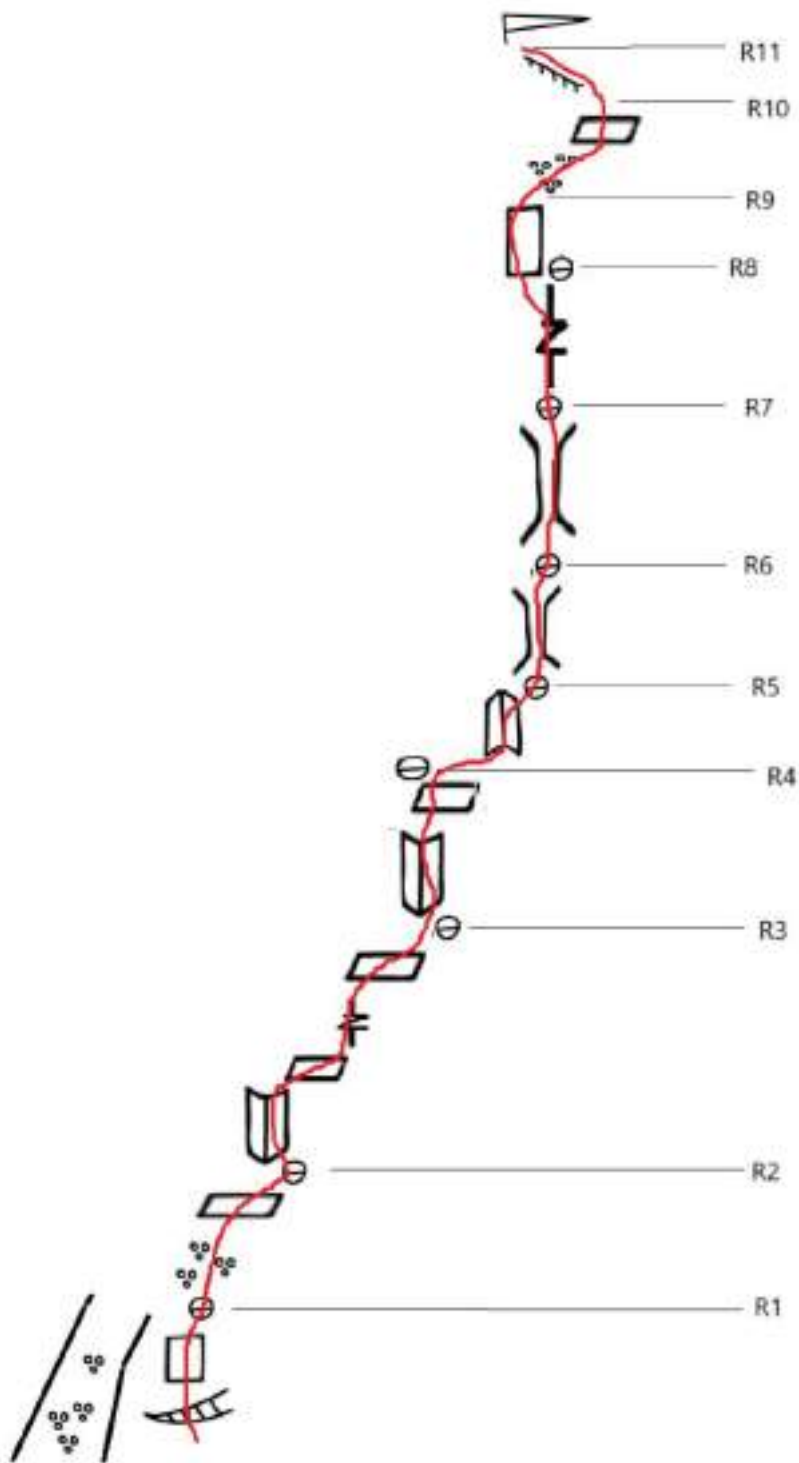


Рис. 5: Техническая фотография стенной части маршрута

№ участка	Описание	№ фото
R0-R1	Через ранклюдфт по правой стенке кулуара	рис.6
R1-R2	По осыпным склонам на полку под карниз. Начало стеной части.	
R2-R3	Вправо-вверх 25м/70град. IV-V до косоу полки, от полки вправо-вверх по косоу щели 30 м/80 град. кс до полки, крючья, станция, КТ1	рис.7
R3-R4	Прямо вверх под нависание 15 м V кс, выход через нависание 10 м на узкую полку VI кс\ИТО А1. 30 м, 90 град.	рис.8
R4-R5	направо-вверх через внешний угол под начало щели-камина. VI+\ИТО А1. 15 м, 80 град.	рис.9
R5-R6	по правой ели-оффвиду, 30м, 85 град, VI кс. Удобная станция. КТ2.	рис.10
R6-R7	по сужающемуся камину направо-вверх.VI+, 40 м, 90 град.	рис.11
R7-R8	Щель выполаживается. V-VIкс, 75 град, 40 м. Удобная станция	рис.12
R8-R9	налево-вверх в обход отвесных скал, IV к.с. 80 м 45град	рис.13
R9-R10	Направо по узкой горизонтальной, местами обледенелой полке в направлении перемычки между Тютю Центральной и Тютю 2-й зап.	
R10-R11	Налево-вверх выход на вершину, снежно-ледовый гребень. II кс	
Спуск	По маршруту 2А на Тютю 2-ю Зап. к леднику Куллумкол и далее к ночёвкам	рис.14,15

Схема маршрута в символах UIAA



3. Характеристика действий команды

Маршрут был пройден в рамках учебно-тренировочного сбора альп.кв. «Технолог». Данное восхождение было вторым маршрутом категории 5а для обоих участников, первым опытом восхождения 5к.с. в двойке, и первым опытом руководства 5а для руководителя.

После заезда в альп. лагерь команда провела скальные и ледовые занятия и 18.07.24 совершила тренировочное восхождение на Тютю 2-ю западную по маршруту 3б «Хрусталик». В том числе, с целью разведки подхода и спуска с маршрута Рыжикова и оценки состояния склонов. В дальнейшем это позволило без задержек начать работу на маршруте, а также ориентироваться на спуске в условиях непогоды.

В день восхождения вышли с ночёвок в 4:30, начали работать на маршруте в 6:30. Первые участки от ледника до полки R2 шли правее кулуара (рис.3), чтобы избежать камнепадов, по пологой стенке и осыпным склонам.

На вертикальной части маршрута, R2-R6, двигались по т.наз. «красноярской» схеме с промежуточными станциями через 30м и передачей снаряжения. На участках R3 и R6 нами по просьбе ОБ альплагеря обновлены контрольные туры (один на шлямбуре, один на якоре), оставлены записки.

Ключевые камин и щель R6-R8 лидеру удалось пройти свободным лазанием.

К сожалению, в этот момент выпал из кармана лидера телефон, и часть фото утрачена. Впоследствии телефон найден под маршрутом и возвращен на базу командой МЭИ.

После прохождения участка R7-R8, в 13:40, убрали одну верёвку и перешли на одновременную схему передвижения. Погода начала портиться, ветер усилился, плотная облачность, снегодождь. На участке R9-R10 специфическое горизонтальное лазание по узкой полке с низким «потолком», что далось непросто для второго участника с большим рюкзаком и верёвкой. На вершину вышли в 14:50 в очень неприятную «предгрозовую» погоду, поменяли записку и максимально быстро начали спуск. Таким образом, маршрут до вершины пройден командой примерно за 8 часов 20 минут. Для первого опыта пятёрки в двойке и в первую неделю пребывания в высокогорье, оцениваем темп как приемлемый. В дальнейшем, считаем, команде надо ходить быстрее, без

потери безопасности восхождений, за счёт улучшения альп.техники и ОФП, а также... использования статической верёвки для перил :).

Темп движения на спуске несколько снизился, по причине усталости обоих участников и необходимой аккуратности на скользких участках. Спуск прошёл без особенностей, по маршруту 2А и далее через ледники Куллумкол и Тютю на ночёвки.

С 17 часов начал усиливаться дождь, перешедший в ливень. Усталые, но довольные, вернулись на ночёвки в 19:30.



Рис.6: разведка маршрута 17.07.24



Рис.7: КТ-1, R3



Рис.8: R4-R5, рюкзачинг



Рис.9: R5-R6




Рис.10: R6, КТ 2



Рис.11: Лидер на ключе R6-R7



Рис.12: R7-R8



Рис.13: Полка на R8. Вид на массив Шогенцукова



Рис.14: “Прояснилось”. Мульда на спуске от Тютю 2-й зап. к 1-й зап.



Рис.15: Николай на спусковом гребне



Рис.16: довольная команда на спуске

4. Список снаряжения

1. Веревка динамическая 60 м — 2 шт.
2. Оттяжки с карабинами 30 см — 10 шт.
3. Карабины — 10 шт.
4. Петли стационарные — 3 шт.
5. Френды Black Diamond — комплект
6. Молотки скальные — 2 шт.
7. Крючья якорные — 10 шт.
8. Кошки — 2 пары
9. Система + самостраховка – 2 комплекта
10. Разгрузка — 1 шт.
11. Каски — 2 шт.
12. Страховочное устройство «Гри-Гри» — 1 шт.
13. Страховочное устройство АТС — 2 шт.
14. Жумар — 2 шт.
15. Педаль для жумара — 1 шт.
16. Зажим ножной “пантин” - 1 шт.
17. Фонари налобные — 2 шт.
18. Термос — 1 шт.
19. Гидратор – 1 шт.
20. Аптечка — 1 шт.
21. Радиостанция — 2 шт.
22. Палатка (Terranova Bothy4) – 1 шт.
23. Горелка, кастрюлька
24. Пуховки — 2 шт.